

СОГЛАСОВАНО
Председатель Гомельского
областного комитета природных
ресурсов и охраны окружающей
среды

_____ 2024 г.
« _ » _____

УТВЕРЖДАЮ
Председатель
Светлогорского районного
исполнительного комитета

_____ 2024 г.
« _ » _____

ПЛАН УПРАВЛЕНИЯ БОЛОТОМ КУЧИНСКИЙ МОХ

Генеральный директор ГНПО «НПЦ НАН Беларуси по биоресурсам»

_____ А.И. Чайковский
М.П.

2023 г.

СОДЕРЖАНИЕ

Цели и задачи Плана управления	3
Мероприятия по охране и использованию болота Кучинский Мох, благоустройству территории в его границах, информированию населения о границах, режиме охраны и использования болота	5
Приложения. Картографический материал	9
Приложение А. Карта-схема категорий земель болота Кучинский Мох	10
Приложение Б. Карта-схема видов земель болота Кучинский Мох	11
Приложение В. Карта-схема категорий лесов болота Кучинский Мох	12
Приложение Г. Карта-схема растительности болота Кучинский Мох	13
Приложение Д. Карта-схема сведений о лесных насаждениях болота Кучинский Мох (породный состав)	14
Приложение Е. Карта-схема соответствия особо охраняемых природных территорий	15

Цели и задачи Плана управления

Разработка плана управления болотом «Кучинский мох» выполнена на основании статей 16 и 17 Закона Республики Беларусь «Об охране и использовании торфяников» (далее – Закон «О торфяниках»), постановления Министерства природных ресурсов и охраны окружающей среды Республики Беларусь от 17 сентября 2020 г. № 18 «Об установлении перечней болот и торфяников».

План управления разработан в соответствии с требованиями Положения о порядке разработки и утверждения планов управления болотами, утвержденного постановлением Совета Министров Республики Беларусь от 25 мая 2020 г. № 313 «О порядке разработки и утверждения планов управления болотами».

План управления разработан на срок 10 лет (2024-2033).

Торфяник Кучинский мох расположен на территории Чирковичского лесничества государственного лесохозяйственного учреждения «Светлогорский лесхоз» Гомельской области, в 2,5 км западнее г. Светлогорск. Географические координаты центра болота 52°37'19,5"N, 29°38'14"E.

В соответствии со Схемой распределения торфяников по направлениям использования на период до 2030 года, утвержденной постановлением Совета Министров Республики Беларусь от 30 декабря 2015 г. № 1111 «О некоторых вопросах в области сохранения и рационального (устойчивого) использования торфяников», торфяник Кучинский Мох площадью 360 га относится к участкам земельного фонда.

Согласно постановлению Министерства природных ресурсов и охраны окружающей среды Республики Беларусь от 17 сентября 2020 г. № 18 «Об установлении перечней болот и торфяников», установлена необходимость разработки плана управления болотом Кучинский мох, где также указана его площадь в значении 318 гектаров.

Массив болота сохранился в близком к естественному состоянию. Основной тип залежи – верховой (254,4 га) и переходный (63,6 га). Средняя глубина торфа составляет 2,57 м, максимальная 4,7 м. Максимальная протяженность с севера на юг – 3,0 км, с запада на восток – 2,2 км. Сформировавшийся здесь растительный покров относится к болотной растительности, произрастающей в условиях длительного и избыточного режима увлажнения.

В рамках разработки плана управления с учетом данных дистанционного зондирования Земли, таксационных материалов базового лесоустройства, данных, полученных по время полевых обследований территории, уточнена площадь болота и определена в значении 330,0 гектаров.

На сохранившейся в естественном состоянии части территории торфяника располагается заказник местного значения «Кучинский Мох» площадью 325,44 га.

Заказник местного значения «Кучинский Мох» был образован 25 февраля 1994 года, в последующем преобразован (объявлен) решением

Светлогорского районного исполнительного комитета от 31 июля 2009 г. № 1245 в целях восстановления ценного природно-растительного болотного комплекса и сохранения его в естественном состоянии на площади 325 га.

В 2023 году в рамках реализации региональной Схемы рационального размещения особо охраняемых природных территорий местного значения Гомельской области на 2014-2023 годы, утвержденной решением Гомельского областного Совета депутатов от 24 декабря 2013 г. № 294, для уточнения границ и площади заказника, актуализации режимов, действующих на его территории, в ГНПО «Научно-практический центр НАН Беларуси по биоресурсам» подготовлено представление о преобразовании заказника, в том числе разработан научно и технико-экономическое обоснование. В настоящее время решение о преобразовании находится в процессе принятия (согласования).

Согласно действующего базового лесоустройства в состав земель указанного заказника входят земли государственного лесохозяйственного учреждения (ГЛХУ) «Светлогорский лесхоз» в кварталах 32 (выдел 56), 33 (выделы 13 – 15, 21 – 28, 39 (просека)), 34 (выделы 1, 2, 10 – 12, 16, 17, 21 – 24, 33 (канал), 34 (просека)), 35 (выделы 4, 5, 9), 36 (выделы 1 – 3, 6 – 9, 12 – 14, 21 (канал), 22 (просека)), 37 (выделы 1 – 3, 11, 50 (просека)) Чирковичского лесничества.

Основные цели и задачи плана управления:

Задача 1. Сохранение ценного природного комплекса болота Кучинский Мох как эталона природных ландшафтов в регионе, хранилища генетического фонда растительного и животного мира, в рамках функционирования системы особо охраняемых природных территорий

Задача 2. Обеспечить сохранение популяций, мест обитания диких животных и мест произрастания дикорастущих растений, относящихся к видам, включенным в Красную книгу Республики Беларусь, сохранение типичных и редких природных биотопов

Задача 3. Обеспечить охрану торфяного месторождения Кучинский Мох

Задача 4. Проводить информационную поддержку по сохранению болота и функционированию заказника

Мероприятия по охране и использованию болота Кучинский Мох, благоустройству территории в его границах, информированию населения о границах, режиме охраны и использования болота

Мероприятие	Срок реализации	Объем финансирования	Источник финансирования	Ответственные исполнители
<i>Задача 1. Сохранение ценного природного комплекса болота Кучинский Мох как эталона природных ландшафтов в регионе, хранилища генетического фонда растительного и животного мира, в рамках функционирования системы особо охраняемых природных территорий</i>				
1.1 Преобразовать заказник местного значения «Кучинский Мох» в соответствии с подготовленным представлением	2024 год	Не требуется	Не требуется	Светлогорский районный исполнительный комитет (далее - райисполком), Светлогорская районная инспекция природных ресурсов и охраны окружающей среды (далее - инспекция)
1.2 Направить в уполномоченную государственную организацию (РУП «БелНИЦ Экология») документы, необходимые для включения информации о преобразовании заказника местного значения «Кучинский Мох» в государственный информационный ресурс «Реестр особо охраняемых природных территорий Республики Беларусь»	2024 год	Не требуется	Не требуется	Инспекция

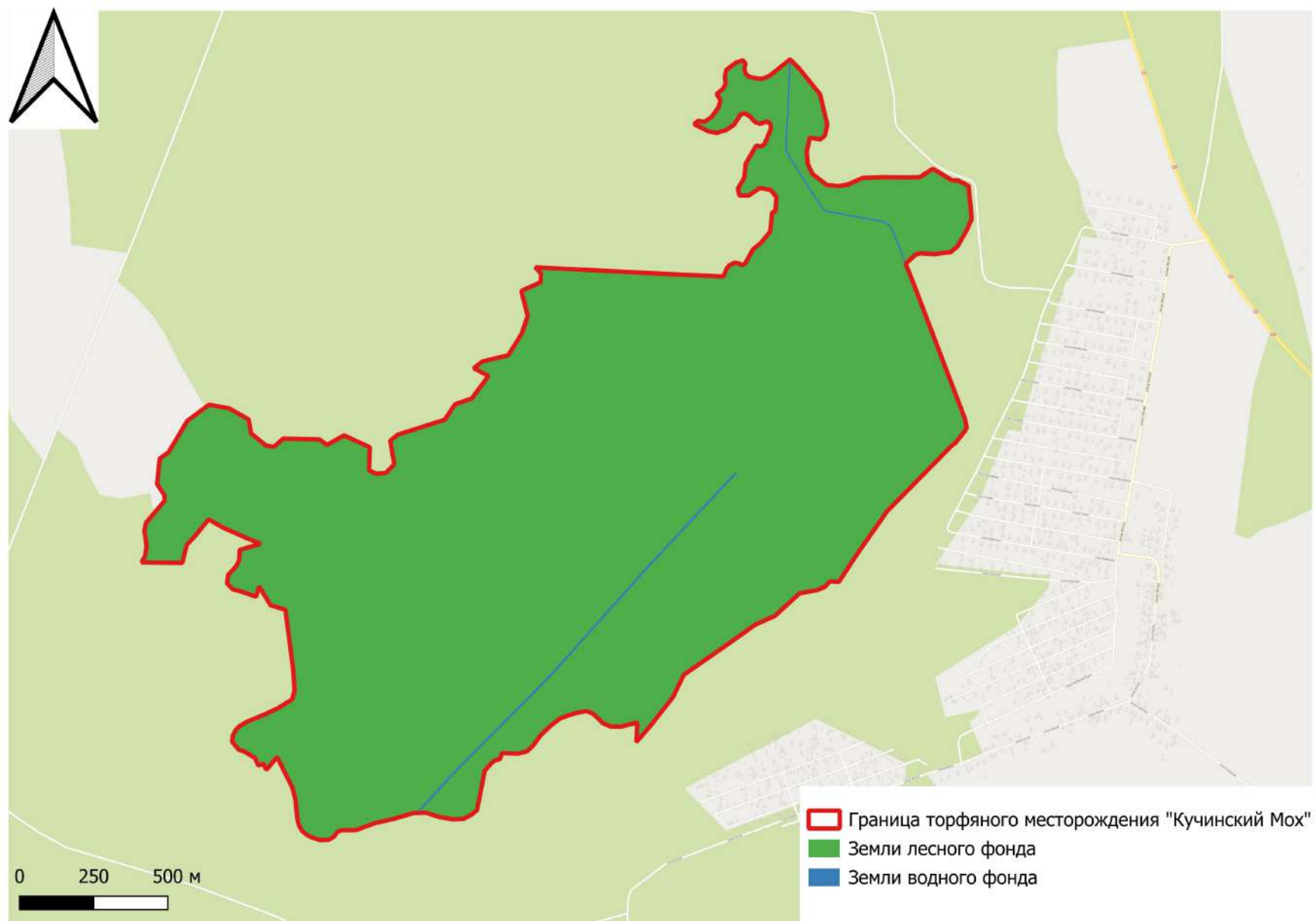
Мероприятие	Срок реализации	Объем финансирования	Источник финансирования	Ответственные исполнители
1.3 Обеспечить перерегистрацию в установленном порядке заказника местного значения «Кучинский Мох» в качестве территориальной единицы Республики Беларусь (направить в ГУП «Национальное кадастровое агентство» документы, необходимые для перерегистрации	2024 год	Не требуется	Не требуется	Отдел землеустройства райисполкома
<i>Задача 2. Обеспечить сохранение популяций, мест обитания диких животных и мест произрастания дикорастущих растений, относящихся к видам, включенным в Красную книгу Республики Беларусь, сохранение типичных и редких природных биотопов</i>				
2.1 Провести обследование территории болота (заказника) на предмет выявления мест обитания диких животных и мест произрастания дикорастущих растений, относящихся к видам, включенным в Красную книгу Республики Беларусь, участков, отвечающих критериям типичных и редких природных биотопов, с подготовкой документов для передачи под охрану пользователям земельных участков	2026 год	5 000,0	Средства международной технической помощи и иные источники, не запрещенные законодательством	Государственное лесохозяйственное учреждение «Светлогорский лесхоз» (далее - Светлогорский лесхоз), Инспекция
2.2 Проводить обследование выявленных и переданных под охрану мест обитания диких животных и мест произрастания дикорастущих растений, относящихся к видам, включенным в Красную книгу Республики Беларусь, типичных и редких природных биотопов, на предмет оценки их состояния и принятия мер по обеспечению их сохранности (с составлением соответствующих актов)	с 2028 года В соответствии с требованиями по проведению обследования, установленными в охранных документа (или ТКП)	Не требуется	Не требуется	Светлогорский лесхоз, Инспекция
<i>Задача 3. Обеспечить охрану торфяного месторождения Кучинский Мох</i>				
3.1 Принять нормативный правовой акт в отношении установления границ торфяного месторождения	2024-2025	Не требуется	Не требуется	Светлогорский райисполком, Инспекция

Мероприятие	Срок реализации	Объем финансирования	Источник финансирования	Ответственные исполнители
3.2 При очередном внесении изменений в Схему распределения торфяников по направлениям использования или в случае ее корректировки и / или переработки, обеспечить внесение актуальных сведений о площади болота и торфяного месторождения		Не требуется	Не требуется	Светлогорский райисполком, Инспекция, Светлогорский лесхоз
Задача 4. Проводить информационную поддержку по сохранению болота и функционированию заказника				
4.1 Обеспечить изготовление и установку информационных и информационно-указательных знаков (в соответствии с СТБ)	2024-2025	1 000,0	Собственные средства землепользователя, средства международной технической помощи и иные источники, не запрещенные законодательством	Светлогорский райисполком, Светлогорский лесхоз
4.2 Обеспечить изготовление и установку рекламно-информационных щитов с информацией о заказнике и болоте (установка на автомобильных дорогах вблизи болота / заказника)	2025-2026	1 000,0	Собственные средства землепользователя, средства международной технической помощи и иные источники, не запрещенные законодательством	Светлогорский райисполком, Светлогорский лесхоз
4.3 Обеспечить размещение и актуализацию информации о болоте и заказнике на официальных сайтах Светлогорского райисполкома, Светлогорского лесхоза	2024-2033	Не требуется	Не требуется	Светлогорский райисполком, Светлогорский лесхоз

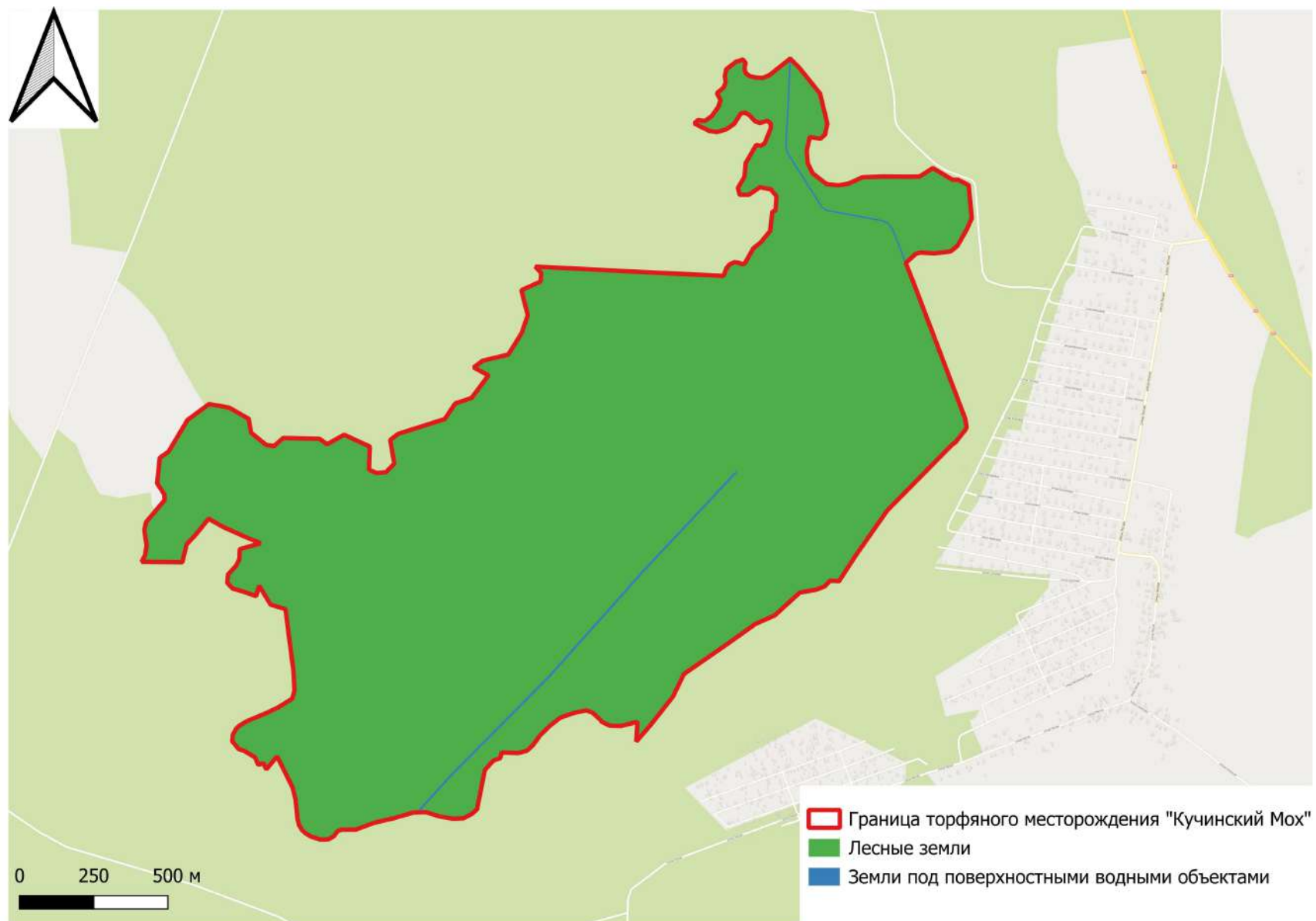
Мероприятие	Срок реализации	Объем финансирования	Источник финансирования	Ответственные исполнители
4.4 Обеспечить издание буклетов и других рекламно-информационных материалов о болоте и заказнике и обеспечить их распространение в учреждениях образования района	2024-2033 издание: 1 раз в 3 года	500,0	Средства международной технической помощи и иные источники, не запрещенные законодательством	Светлогорский райисполком
4.5 Проводить регулярную работу по информированию местных жителей, в первую очередь учащихся, о роли и значении болота и заказника «Кучинский Мох» в сохранении биологического и ландшафтного разнообразия региона (классные часы, занятия по географии, биологии, внеклассные мероприятия, факультативные занятия и др.)	2024-2033	Не требуется	Не требуется	Светлогорский райисполком, Отдел образования райисполкома

Приложения. Картографический материал

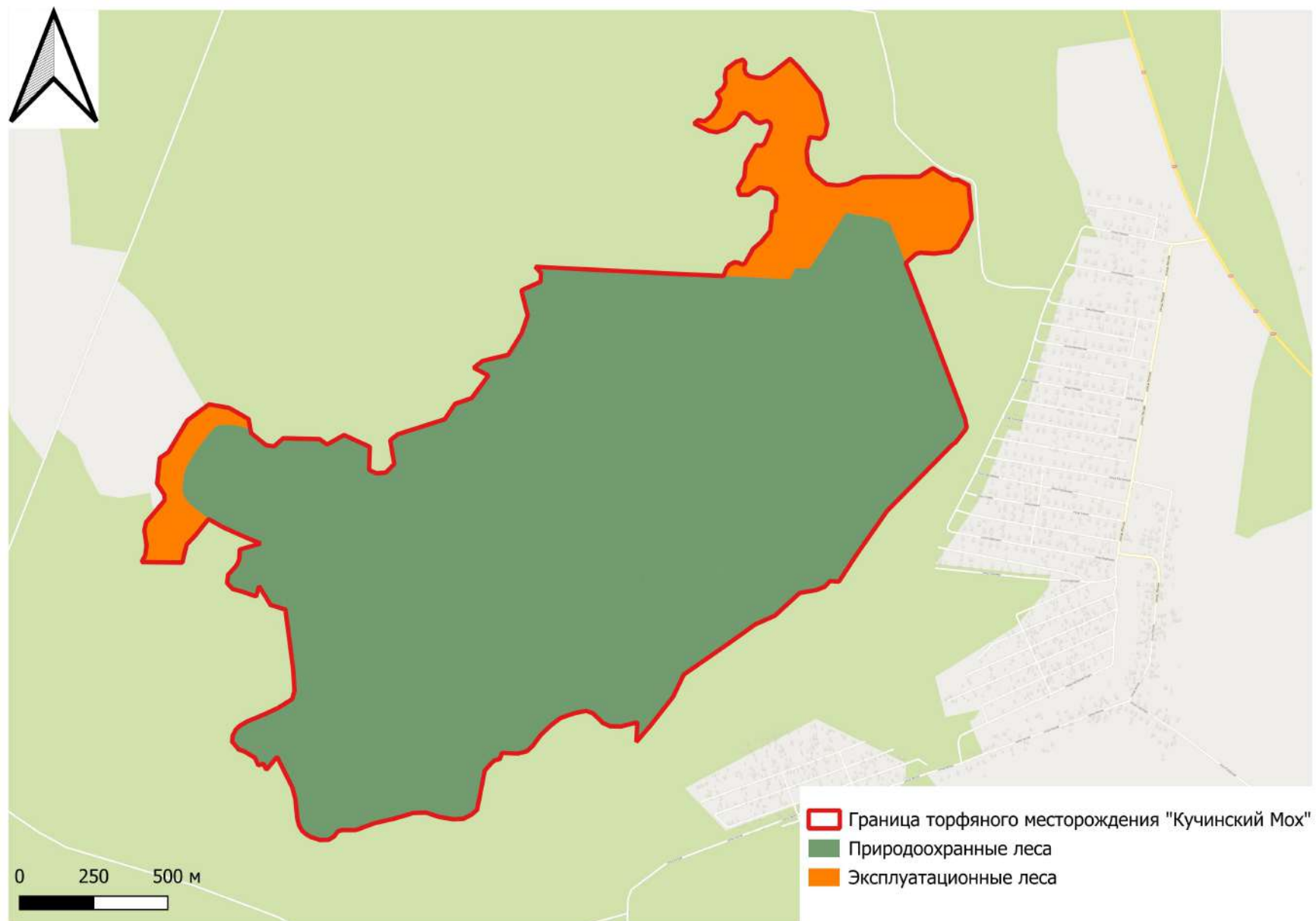
Приложение А. Карта-схема категорий земель болота Кучинский Мох



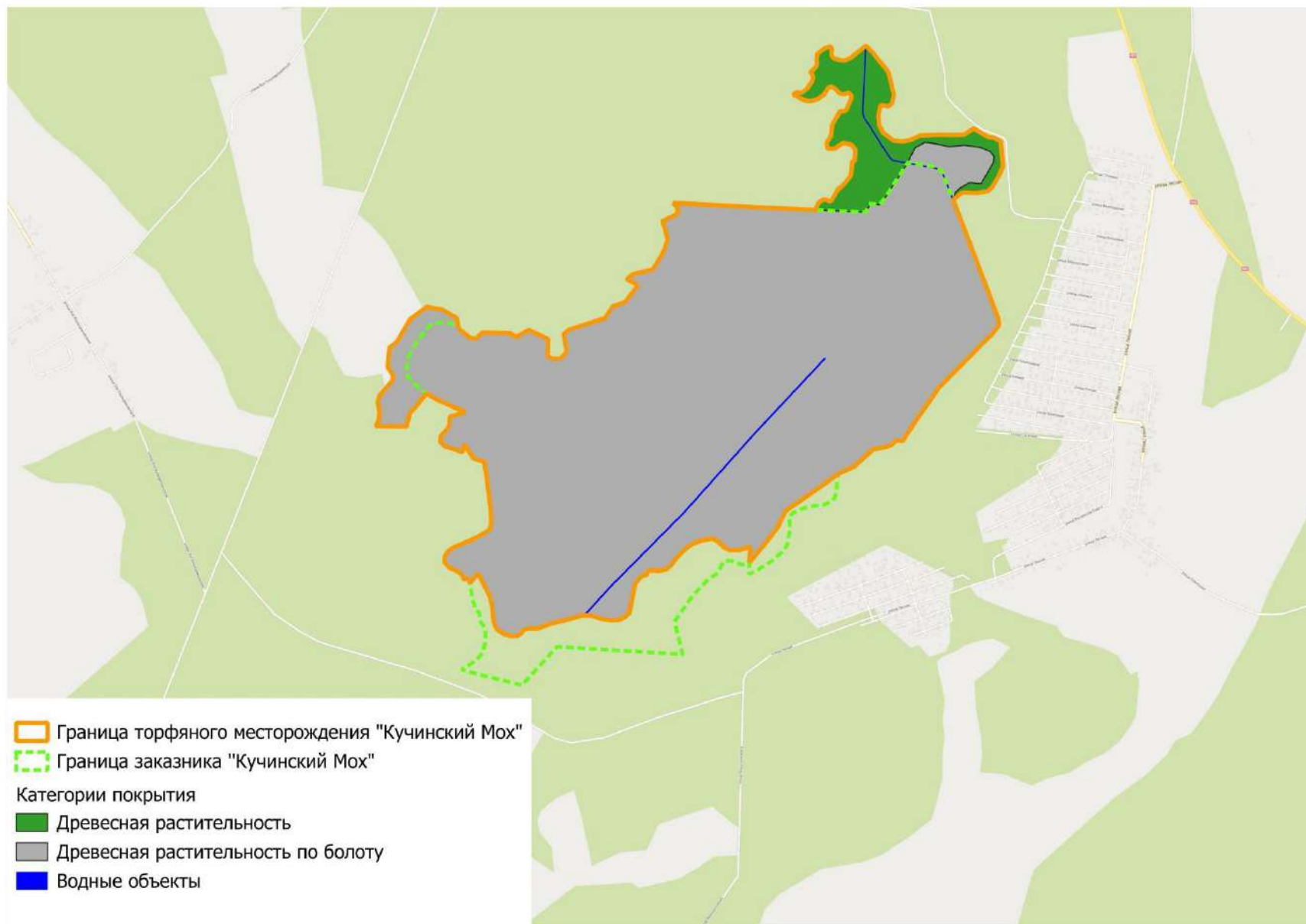
Приложение Б. Карта-схема видов земель болота Кучинский Мох



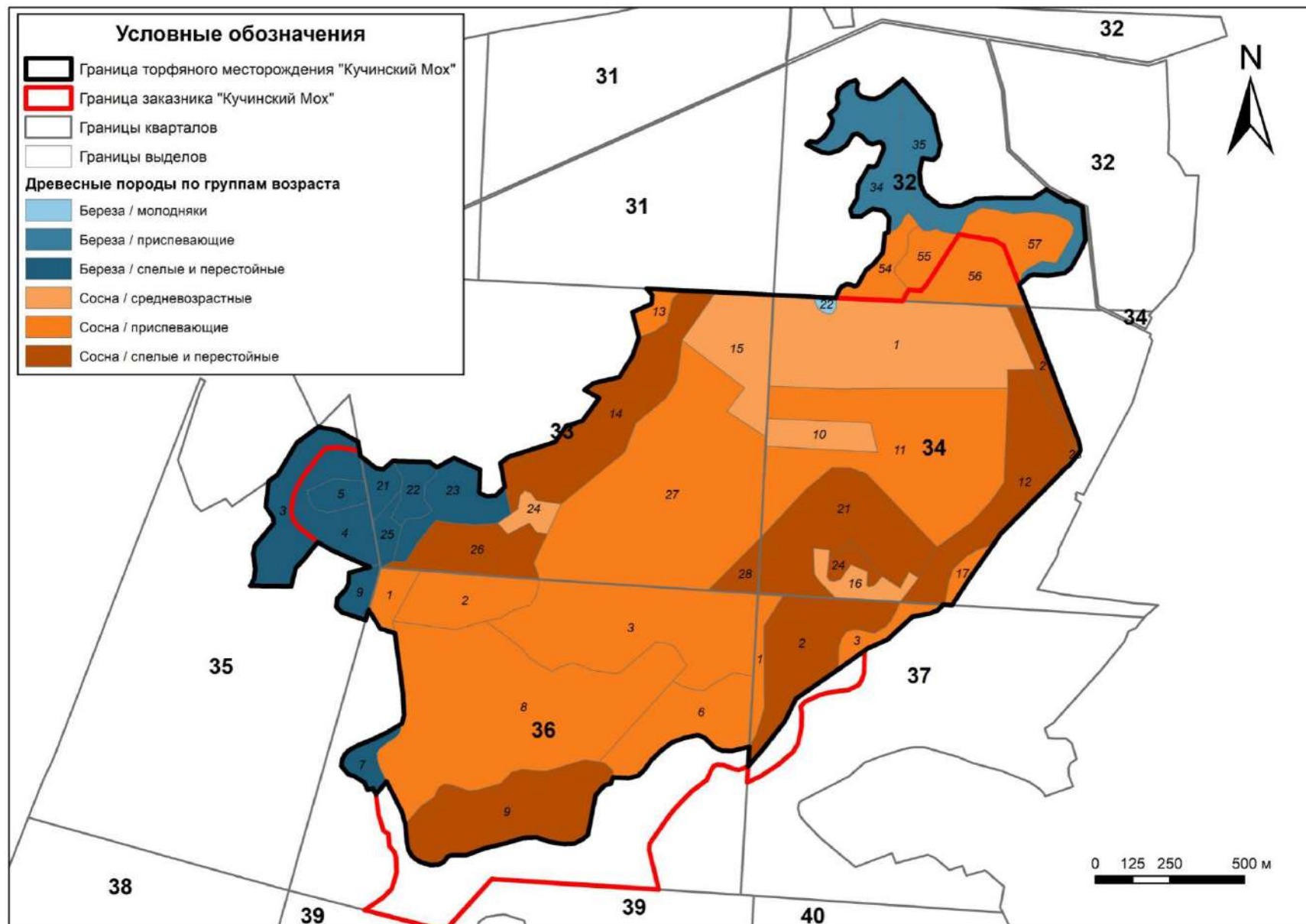
Приложение В. Карта-схема категорий лесов болота Кучинский Мох



Приложение Г. Карта-схема растительности болота Кучинский Мох



Приложение Д. Карта-схема сведений о лесных насаждениях болота Кучинский Мох (породный состав)



Приложение Е. Карта-схема соответствия особо охраняемых природных территорий

